


Vypracoval: ING.MILENA NAVRÁTILOVÁ	Zodp. projektant: ING.JAN PROCHÁZKA	HIP:	Techn. kontrola: ING.JAN PROCHÁZKA	Zhotovitel:  PONTIKA s.r.o. IČO 26342669 Sportovní 4 360 09 Karlovy Vary tel. 353 228 240 pontika@pontika.cz
podpis:	podpis:	podpis:	podpis:	
Obec: LOKET	Kraj: KARLOVARSKÝ			
Investor: KRAJSKÁ SPRÁVA A ÚDRŽBA SILNIC KARLOVARSKÉHO KRAJE				
Objednatel: KRAJSKÁ SPRÁVA A ÚDRŽBA SILNIC KARLOVARSKÉHO KRAJE				Č. zakázky: 2015-46
Zakázka: REKONSTRUKCE MOSTU EV.Č.209-010a PŘES OHŘI V LOKTI SO 02-SANACE NOSNÉ KONSTRUKCE				Datum: 1/2016
				Formát:
				Měřítko:
				Stupeň PD: aktualizace DSP
Název přílohy: ZÁBORY				Číslo přílohy: E2 Souprava:

E2. Zábory

V této příloze je vyčíslen a zobrazen rozsah záboru potřebný pro zhotovení stavby. Jako katastrální podklad byl použito Geodetické zaměření z 10/ 2015 poskytnuté společností Ing Jitka Tomandlová.

Přílohy:

- tabulka záborů
- informace o parcelách
- situace záborů

Tabulka záborů: 2015-46 SO 02- Sanace nosné konstrukce

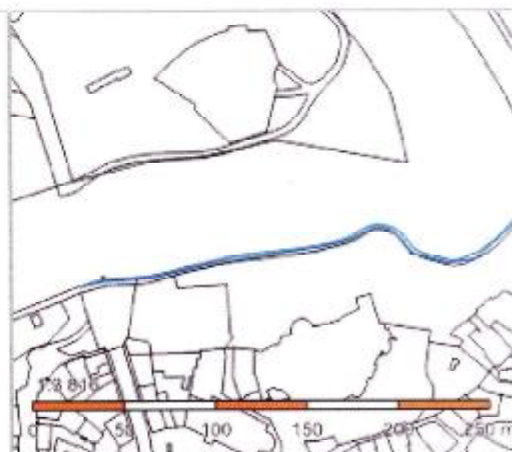
Stav podle katastru nemovitostí						Zábory pozemků		
Číslo parcely	Díl	Druh parcely		Výměra	LV	Vlastník	Trvalý	Dočasný
		BPEJ		m2			m2	m2
k.ú. Loket 686514								
12/4			ostatní plocha-komunikace	401	269	Povodí Ohře Bezručova 4219, Chomutov 430 03		7,80
210/5			ostatní plocha-silnice	775	384	Karlovarský kraj, Závodní 353/88 Karlovy Vary, Dvory 360 21		323,90
211/1			ostatní plocha-komunikace	1803	1	Město Loket T.G.Masaryka 1/69, Loket 357 33		26,30
577/1			vodní plocha-koryto toku	165255	269	Povodí Ohře Bezručova 4219, Chomutov 430 03		459,60
577/14			ostatní plocha-komunikace	95	269	Povodí Ohře Bezručova 4219, Chomutov 430 03		54,30
777/7			ostatní plocha-silnice	17070	384	Karlovarský kraj, Závodní 353/88 Karlovy Vary, Dvory 360 21		460,60
813/1			ostatní plocha-zeleň	12013	1	Město Loket T.G.Masaryka 1/69, Loket 357 33		107,60
Celkem:							0,00	1440,10

Tabulka sousedů: 2015-46 SO 02-Sanace nosné konstrukce

Stav podle katastru nemovitostí						Zábory pozemků		
Číslo parcely	Díl	Druh parcely		Výměra	LV	Vlastník	Trvalý	Dočasný
		BPEJ					m2	m2
k.ú. Loket 686514								
694/9			lesní pozemek	1666	257	ČR-Lesy ČR,s.p., Přemyslova1106/19, 50008 Hradec Králové		
812/1			zahrada	4339	1	Město Loket T.G.Masaryka 1/69, Loket 357 33		

Informace o pozemku

Parcelní číslo:	12/4
Obec:	Loket [560537]
Katastrální území:	Loket [686514]
Číslo LV:	269
Výměra [m ²]:	401
Typ parcely:	Parcela katastru nemovitostí
Mapový list:	DKM
Určení výměry:	Graficky nebo v digitalizované mapě
Způsob využití:	ostatní komunikace
Druh pozemku:	ostatní plocha



Vlastníci, jiní oprávnění

Vlastnické právo	Podíl
Česká republika,	
Právo hospodařit s majetkem státu	Podíl
Povodí Ohře, státní podnik, Bezručova 4219, 43003 Chomutov	

Způsob ochrany nemovitosti

Název
pam. rezervace - budova, pozemek v památkové rezervaci

Seznam BPEJ

Parcela nemá evidované BPEJ.

Omezení vlastnického práva

Typ
Věcné břemeno užívání

Jiné zápisy

Nejsou evidovány žádné jiné zápisy.

Řízení, v rámci kterých byl k nemovitosti zapsán cenový údaj
--

Nemovitost je v územním obvodu, kde státní správu katastru nemovitostí ČR vykonává [Katastrální úřad pro Karlovarský kraj, Katastrální pracoviště Sokolov](#)

Zobrazené údaje mají informativní charakter. Platnost k 11.02.2016 16:00:02.

Informace o pozemku

Parcelní číslo:	211/1
Obec:	Loket [560537]
Katastrální území:	Loket [686514]
Číslo LV:	1
Výměra [m ²]:	1803
Typ parcely:	Parcela katastru nemovitostí
Mapový list:	DKM
Určení výměry:	Graficky nebo v digitalizované mapě
Způsob využití:	ostatní komunikace
Druh pozemku:	ostatní plocha



Vlastníci, jiní oprávnění

Vlastnické právo

Podíl

Město Loket, T. G. Masaryka 1/69, 35733 Loket

Způsob ochrany nemovitosti

Název

chráněná krajinná oblast - II.-IV.zóna

pam. rezervace - budova, pozemek v památkové rezervaci

Seznam BPEJ

Parcela nemá evidované BPEJ.

Omezení vlastnického práva

Nejsou evidována žádná omezení.

Jiné zápisy

Nejsou evidovány žádné jiné zápisy.

Řízení, v rámci kterých byl k nemovitosti zapsán cenový údaj

Nemovitost je v územním obvodu, kde státní správu katastru nemovitostí ČR vykonává [Katastrální úřad pro Karlovarský kraj, Katastrální pracoviště Sokolov](#)

Zobrazené údaje mají informativní charakter. Platnost k 11.02.2016 16:00:02.

Informace o pozemku

Parcelní číslo:	230/3e
Obec:	Loket 15605371e
Katastrální území:	Loket 16865141
Číslo LV:	384
Výměra [m ²]:	775
Typ parcely:	Parcela katastru nemovitostí
Mapový list:	DKM
Určení výměry:	Ze souřadnic v S-JTSK
Způsob využití:	silnice
Druh pozemku:	ostatní plocha



Vlastníci, jiní oprávnění

Vlastnické právo

Karlovarský kraj, Závodní 353/88, Dvory, 36006 Karlovy Vary

Správa nemovitostí ve vlastnictví kraje

Krajská správa a údržba silnic Karlovarského kraje, příspěvková organizace, Chebská 282, 35601 Sokolov

Způsob ochrany nemovitosti

Název

chráněná krajinná oblast - IL-IV.zóna

pam. rezervace - budova, pozemek v památkové rezervaci

Seznam BPEJ

Parcela nemá evidované BPEJ.

Omezení vlastnického práva

Nejsou evidována žádná omezení.

Jiné zápisy

Typ

Změna výměr obnovou operátu

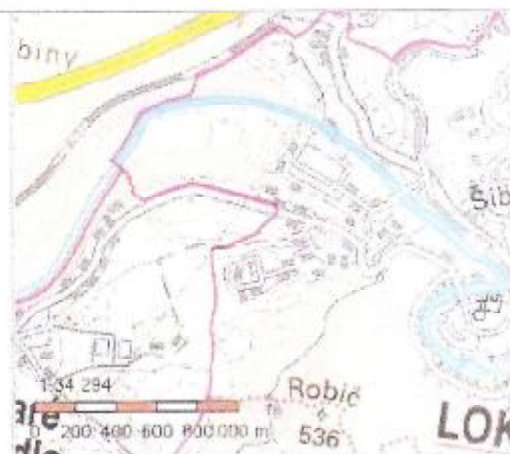
Přičemž, v rámci kterých byl k nemovitosti zapsán cenový údaj

Nemovitost je v územním obvodu, kde státní správu katastru nemovitostí ČR vykonává [Katastrální úřad pro Karlovarský kraj, Katastrální pracoviště Sokolov](#)

Zobrazené údaje mají informativní charakter. Platnost k 03.02.2016 12:00:00.

Informace o pozemku

Parcelní číslo:	377/12
Obec:	Loket (5605371#)
Katastrální území:	Loket (685514)
Číslo LV:	269
Výměra [m ²]:	165255
Typ parcely:	Parcela katastru nemovitostí
Mapový list:	DKM
Určení výměry:	Graficky nebo v digitalizované mapě
Způsob využití:	koryto vodního toku přirozené nebo upravené
Druh pozemku:	vodní plocha



Vlastníci, jiná oprávnění

Vlastnická práva	Podíl
Česká republika,	
Právo hospodářit s majetkem státu	Podíl
Povodí Ohře, státní podnik, Bezručova 4219, 43003 Chomutov	

Způsob ochrany nemovitosti

Název
chráněná krajinná oblast - II-IV.zóna

Seznam BPEJ

Parcela nemá evidované BPEJ.

Omezení vlastnického práva

Typ
Věcné břemeno vedení

Jiné zápisy


Typ
Změna výměr obnovou operátu

[Řízení, v rámci kterých byl k nemovitosti zapsán danový údaj](#)

Nemovitost je v územním obvodu, kde státní správu katastru nemovitostí ČR vykonává [Katastrální úřad pro Karlovarský kraj, Katastrální pracoviště Sokolov](#)

Zobrazené údaje mají informativní charakter. Platnost k 02.02.2016 14:00:00.

Informace o pozemku

Parcelní číslo:	577/13e	
Obec:	Loket 16855371e	
Katastrální území:	Loket 1685514	
Číslo LV:	263	
Výměra [m ²]:	95	
Typ parcely:	Parcela katastru nemovitostí	
Mapový list:	DKM	
Určení výměry:	Ze souřadnic v S-JTSK	
Způsob využití:	ostatní komunikace	
Druh pozemku:	ostatní plocha	

Vlastníci, jiná oprávnění

Vlastnické právo	Podíl
Česká republika,	
Práva hospodářit s majetkem státu	Podíl
Povodí Ohře, státní podnik, Bezručova 4219, 43003 Chomutov	

Způsob ochrany nemovitosti

Nejsou evidovány žádné způsoby ochrany.

Seznam BPEJ

Parcela nemá evidované BPEJ.

Omezení vlastnického práva

Typ
Věcné břemeno (podle listiny)

Jiné zápisy

Nejsou evidovány žádné jiné zápisy.

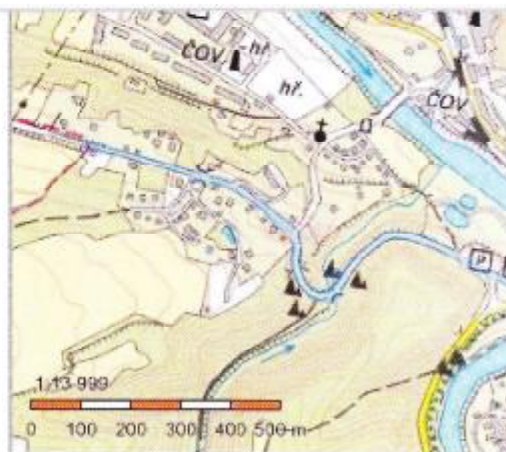
Řízení, v rámci kterých by k nemovitosti zapsán cenový údaj

Nemovitost je v územním obvodu, kde státní správu katastru nemovitostí ČR vykonává [katastrální úřad pro Karlovarský kraj, Katastrální pracoviště Sokolov](#)

Zobrazené údaje mají informativní charakter. Platnost k 02.02.2016 14:00:00.

Informace o pozemku

Parcelní číslo:	777/2
Obec:	Loket [560537]
Katastrální území:	Loket [686514]
Číslo LV:	384
Výměra [m ²]:	17070
Typ parcely:	Parcela katastru nemovitostí
Mapový list:	DKM
Určení výměry:	Graficky nebo v digitalizované mapě
Způsob využití:	silnice
Druh pozemku:	ostatní plocha



Vlastníci, jiní oprávnění

Vlastnické právo	Podíl
Karlovarský kraj, Závodní 353/88, Dvory, 36006 Karlovy Vary	
Správa nemovitostí ve vlastnictví kraje	Podíl
Krajská správa a údržba silnic Karlovarského kraje, příspěvková organizace, Chebská 282, 35601 Sokolov	

Způsob ochrany nemovitosti

Nejsou evidovány žádné způsoby ochrany.

Seznam BPEJ

Parcela nemá evidované BPEJ.

Omezení vlastnického práva

Typ
Věčné břemeno zřizování a provozování vedení

Jiné zápisy

Typ
Změna číslování parcel

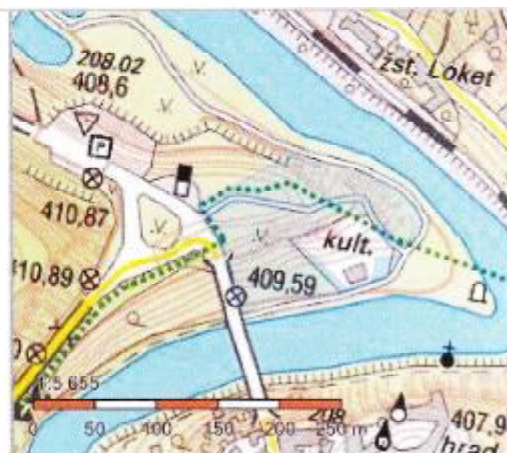
Řízení, v rámci kterých byl k nemovitosti zapsán cenový údaj

Nemovitost je v územním obvodu, kde státní správu katastru nemovitostí ČR vykonává [Katastrální úřad pro Karlovarský kraj, Katastrální pracoviště Sokolov](#)

Zobrazené údaje mají informativní charakter. Platnost k 11.02.2016 16:00:02.

Informace o pozemku

Parcelní číslo:	813/1
Obec:	Loket [560537]
Katastrální území:	Loket [686514]
Číslo LV:	1
Výměra [m ²]:	12013
Typ parcely:	Parcela katastru nemovitostí
Mapový list:	DKM
Určení výměry:	Graficky nebo v digitalizované mapě
Způsob využití:	zeleň
Druh pozemku:	ostatní plocha



Vlastníci, jiní oprávnění

Vlastnické právo

Podíl

Město Loket, T. G. Masaryka 1/69, 35733 Loket

Způsob ochrany nemovitosti

Nejsou evidovány žádné způsoby ochrany.

Seznam BPEJ

Parcela nemá evidované BPEJ.

Omezení vlastnického práva

Typ

Věcné břemeno umístění a provoz. elektrorozvodného zařízení

Jiné zápisy

Nejsou evidovány žádné jiné zápisy.

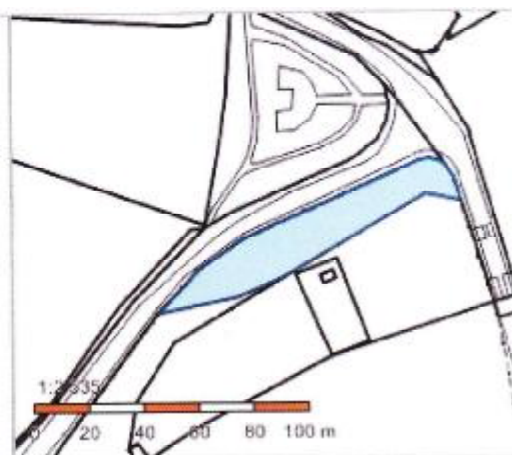
Řízení, v rámci kterých byl k nemovitosti zapsán cenový údaj

Nemovitost je v územním obvodu, kde státní správu katastru nemovitostí ČR vykonává [Katastrální úřad pro Karlovarský kraj, Katastrální pracoviště Sokolov](#)

Zobrazené údaje mají informativní charakter. Platnost k 11.02.2016 18:00:00.

Informace o pozemku

Parcelní číslo:	694/9/2
Obec:	Loket [560537]
Katastrální území:	Loket [686514]
Číslo LV:	257
Výměra [m ²]:	1666
Typ parcely:	Parcela katastru nemovitostí
Mapový list:	DKM
Určení výměry:	Graficky nebo v digitalizované mapě
Druh pozemku:	lesní pozemek



Vlastníci, jiní oprávnění

Vlastnické právo

Podíl

Česká republika,

Právo hospodařit s majetkem státu

Podíl

Lesy České republiky, s.p., Přemyslova 1106/19, Nový Hradec Králové, 50008 Hradec Králové

Způsob ochrany nemovitosti

Název

chráněná krajinná oblast - II.-IV.zóna

pozemek určený k plnění funkcí lesa

Seznam BPEJ

Parcela nemá evidované BPEJ.

Omezení vlastnického práva

Nejsou evidována žádná omezení.

Jiné zápisy

Typ

Změna výměr obnovou operátu

Změna číslování parcel

Řízení, v rámci kterých byl k nemovitosti zapsán cenový údaj

Nemovitost je v územním obvodu, kde státní správu katastru nemovitostí ČR vykonává [Katastrální úřad pro Karlovarský kraj, Katastrální pracoviště Sokolov](#)

Zobrazené údaje mají informativní charakter. Platnost k 11.02.2016 18:00:00.

Informace o pozemku

Parcelní číslo:	812/1
Obec:	Loket [560537]
Katastrální území:	Loket [686514]
Číslo LV:	1
Výměra [m ²]:	4339
Typ parcely:	Parcela katastru nemovitostí
Mapový list:	DKM
Určení výměry:	Graficky nebo v digitalizované mapě
Druh pozemku:	zahrada



Vlastníci, jiní oprávnění

Vlastnické právo

Podíl

Město Loket, T. G. Masaryka 1/69, 35733 Loket

Způsob ochrany nemovitosti

Název

chráněná krajinná oblast - II.-IV.zóna

zemědělský půdní fond

Seznam BPEJ

BPEJ Výměra

[73939](#) 4339

Omezení vlastnického práva

Nejsou evidována žádná omezení.

Jiné zápisy

Nejsou evidovány žádné jiné zápisy.

Řízení, v rámci kterých byl k nemovitosti zapsán cenový údaj

Nemovitost je v územním obvodu, kde státní správu katastru nemovitostí ČR vykonává [Katastrální úřad pro Karlovarský kraj, Katastrální pracoviště Sokolov](#)

Zobrazené údaje mají informativní charakter. Platnost k 02.02.2016 14:00:00.

SITUACE 1:1000

K.Ú. LOKET (686514)

LEGENDA :

DOČASNÝ ZÁBOR

BEZ ROZLIŠENÍ DRUHU POZEMKU

SO 02 - SANACE NOSNÉ KONSTRUKCE
E2. - ZÁBORY

